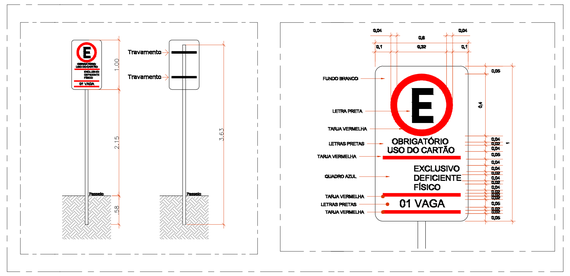

VAGAS DE ESTACIONAMENTO - SINALIZAÇÃO VERTICAL

ESCALA 1/200

Sinalização tátil direcional

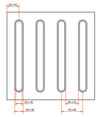

	Mínimo mm	Máximo mm
Largura de base o relevo	30	40
Largura do topo	20	30
altura do relevo *	4	5
Distância horizontal entre centros de relevo	70	85
Distância horizontal entre bases de relevo	45	55

*quando em placas sobrepostas a altura do relevo deve ser 3

Sinalização tátil de alerta

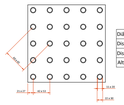

	Mínimo mm	Máximo mm
Diâmetro de base do relevo	22	30
Distância horizontal entre centro de relevo	42	53
Distância diagonal entre centro de relevo	60	75
Altura do relevo	03	05

NOTA:

1- TODAS AS ROTAS ACESSÍVEIS E SAÍDAS E EMERGÊNCIA DEVEM ESTAR DESOBSTRUÍDAS E SEM MOBILIÁRIO OU EQUIPAMENTO QUE IMPEÇA A CIRCULAÇÃO.
2- O PROJETO DE ACESSIBILIDADE UTILIZOU COMO BASE OS PROJETOS DE ARQUITETURA FORNECIDOS
PELO CLIENTE.
3- TODOS OS COMANDOS DE ABERTURA DAS JANELAS DEVERÃO TER ALTURAS ENTRE 0,60 E 1,20 m
4- DESNÍVEIS DE QUALQUER NATUREZA DEVEM SER EVITADOS EM ROTAS ACESSÍVEIS, EVENTUAIS DESNÍVEIS NO PISO ATÉ 5 mm DISPENSAM TRATAMENTO ESPECIAL.
5- AS VAGAS DE ESTACIONAMENTO ACESSÍVEIS ESTÃO LOCALIZADAS A MENOS DE 50 METROS DA ENTRADA DO EMPREENDIMENTO.
6- TODAS AS PORTAS DEVEM OFERECER VÃO LIVRE MÍNIMO DE 0,80 m E ALTURA DE 2,10 m. CASO SEJA UMA PORTA COM DUAS FOLHAS, AO MENOS UMA DEVE TER ESTE VÃO LIVRE. AS PORTAS DEVEM TAMBÉM TER ACIONAMENTO DO TIPO ALAVANCA.
7- OS PISOS DEVEM TER SUPERFICIE REGULAR, FIRME, ESTAVEL, NÃO TREPIDANTE PARA DISPOSITIVOS COM RODAS E ANTIDERRAPANTE, SOB QUALQUER CONDIÇÃO (SECO OU MOLHADO) EM TODOS OS MAIS INFORMAÇÕES SOBRE ESQUADRIAS E REVESTIMENTO DOS PISOS,
8- MAIS INFORMAÇÕES SOBRE ESQUADRIAS E REVESTIMENTO DOS PISOS, CONSULTAR O PROJETO ARQUITETÔNICO
9- O PISO TÁTIL DIRECIONAL E DE ALERTA ESTÃO ESPECIFICADOS EM MEMORIAL QUANTO O FORMATO E DIMENSÕES RECOMENDADAS (UTILIZADO DE 25X25CM NO PROJETO), EM RELAÇÃO ÀS CORES, ELAS DEVEM SER ESCOLHIDAS A PARTIR DA TABELA DE CONTRASTE (FIGURA 10 DA NBR 16.537:2016).
10- O PISO TÁTIL DE ALERTA E DIRECIONAL DEVEM POSSUIR A MESMA COR. NO PROJETO AS CORES ESTÃO DIFERENTES PARA MELHOR VISUALIZAÇÃO.

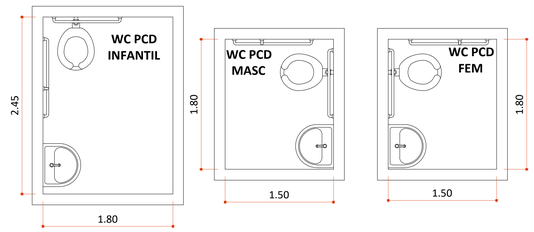

PLANTA BAIXA - SAN. ACESSÍVEL

ESCALA 1/30

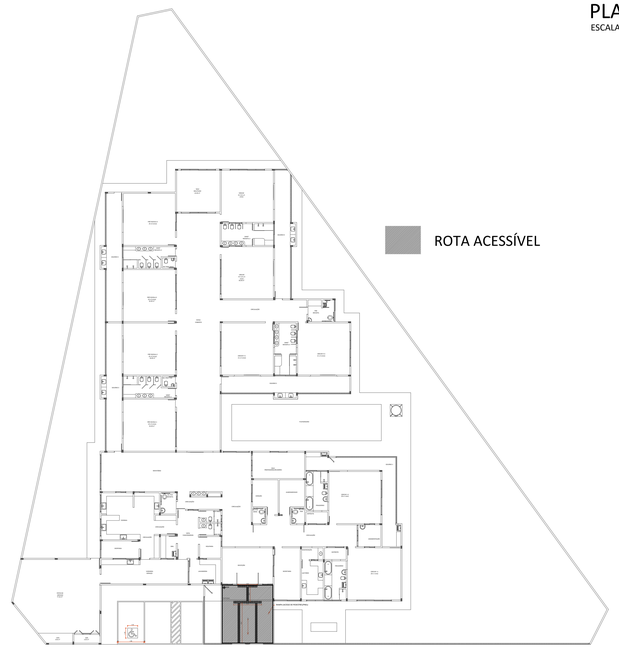

PLANTA DE IDENTIFICAÇÃO DE ROTA ACESSÍVEL

ESCALA 1/250

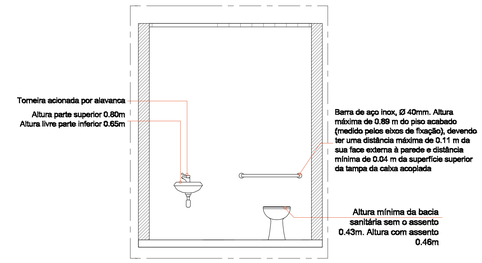

VISTA - SAN. ACESSÍVEL

ESCALA 1/30

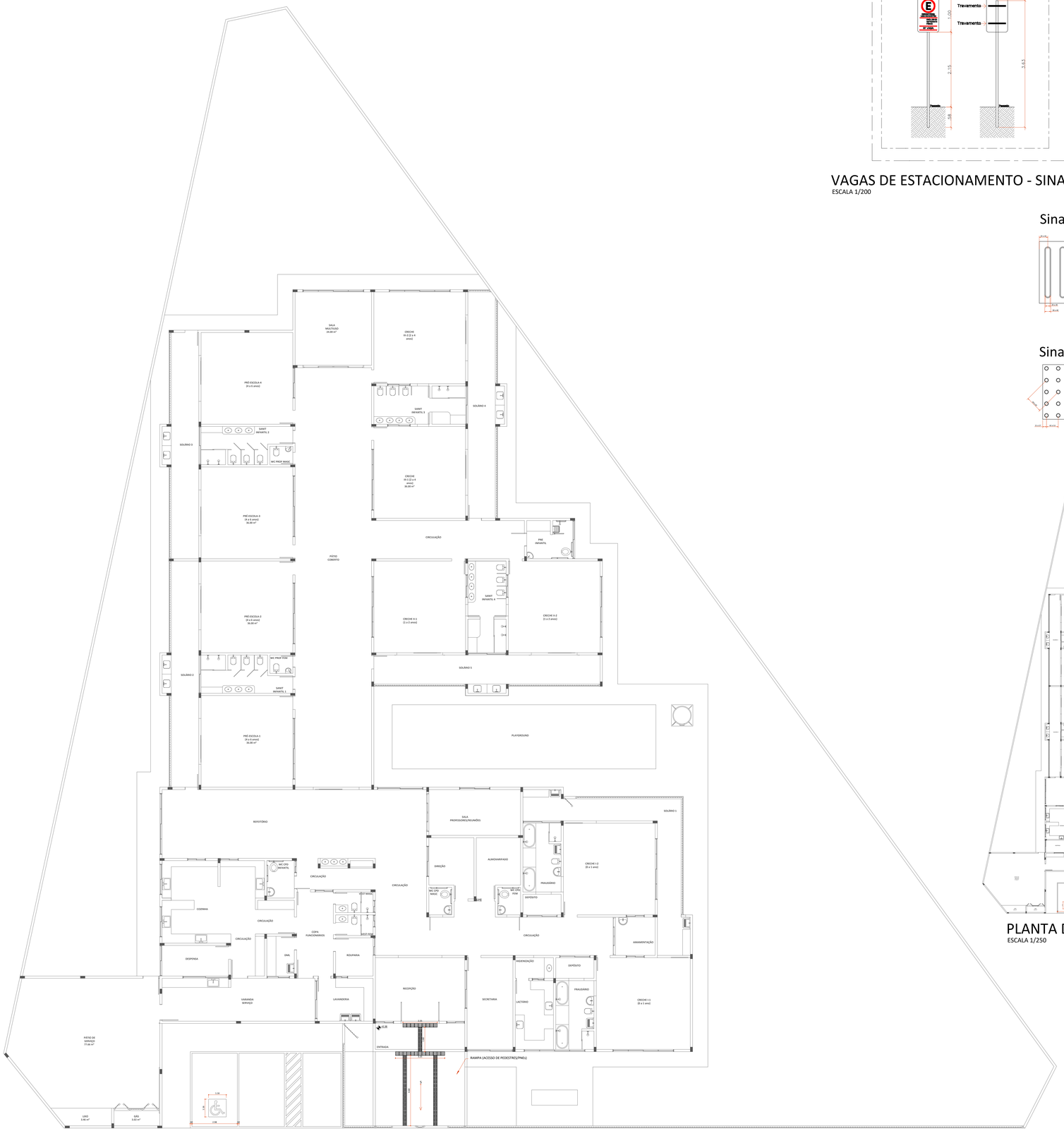

PLANTA BAIXA DE ACESSIBILIDADE

ESCALA 1/100

PREFEITURA	CAU/CREA
	BOMBEIROS/NATURATINS/VIGILÂNCIA

PROJETO **ACESSIBILIDADE** FOLHA **ÚNICA**

PROJETO **CRECHE MUNICIPAL**
PROPRIETÁRIO **PREFEITURA MUNICIPAL DE AUGUSTINÓPOLIS**
LOCAL **RUA MARIA PEREIRA BRITO, LOTE 01, BAIRRO NOVO HORIZONTE**
CIDADE **AUGUSTINÓPOLIS - TOCANTINS**

(63)
9977-1331
arquiteto@andregaipo.com.br
www.andregaipo.com.br

QUADRO DE ÁREAS

ÁREA DO TERRENO	**2.789,22 m²**
ÁREA CONSTRUÍDA	**1.079,87 m²**

PROPRIETÁRIO

ANTONIO CAYRES DE ALMEIDA:04744560130 — Assinado de forma digital por ANTONIO CAYRES DE ALMEIDA:04744560130 Dados: 2025.01.14 08:48:14 -03'00'

PREFEITURA MUNICIPAL DE AUGUSTINÓPOLIS

AUTOR DO PROJETO

Andre Gaipo de Andrade:82992134104 — Digitally signed by Andre Gaipo de Andrade:82992134104 DN: C=BR, O=ICP-Brasil, OU=Secretaria Especial da Receita Federal do Brasil - RFB, OU=AC SOLUTI Multipla, OU=Videoconferência, OU=Andre Gaipo de Andrade:82992134104 Reason: I am the author of this document Location: Your Signature Date: 2025.01.14 08:48:14 -03'00' Foxit PDF Reader Version: 12.1.0

ANDRÉ GAIPO - ARQUITETO URBANISTA
CAU - A33602-5

RESPONSÁVEL TÉCNICO

ESCALA	DATA	CONFERIDO	DESENHO
INDICADA	**26/12/2024**		

Descrição:
PROJETO COMPLETO